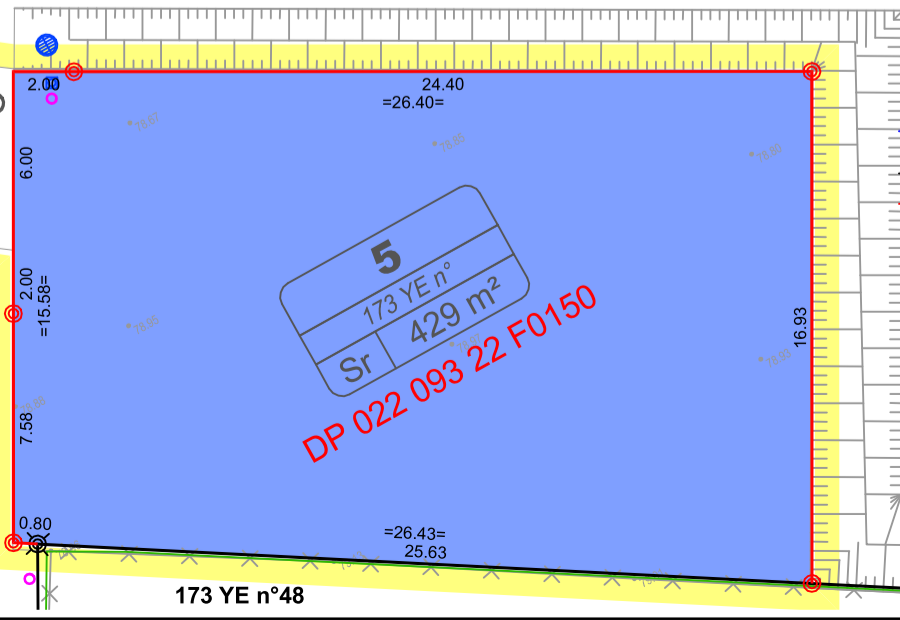
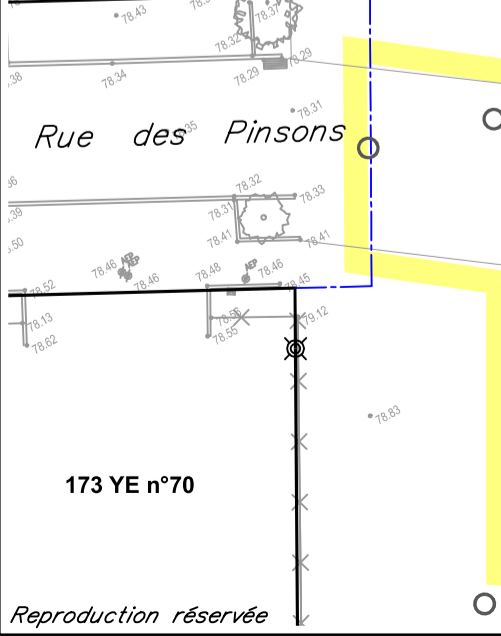
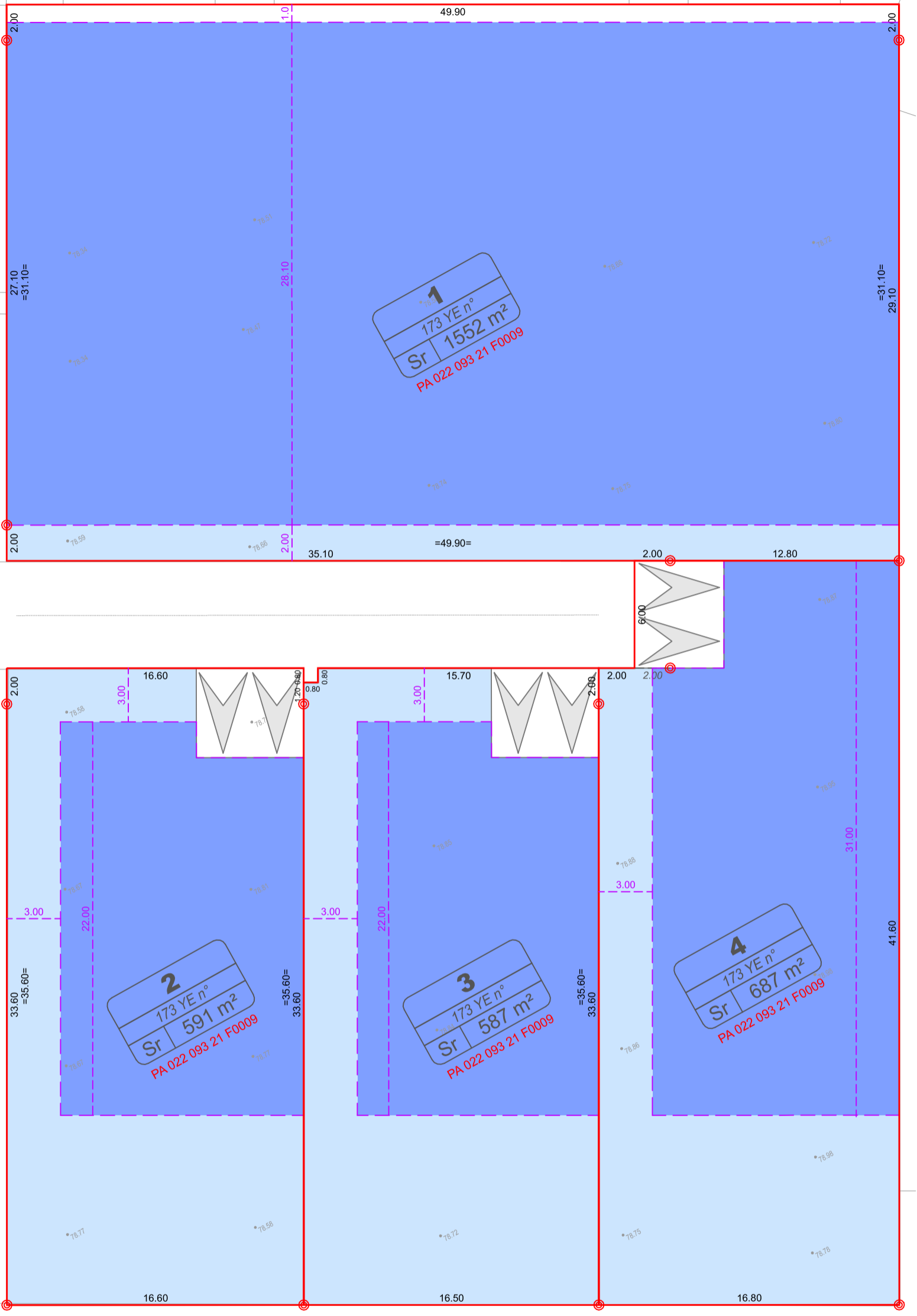
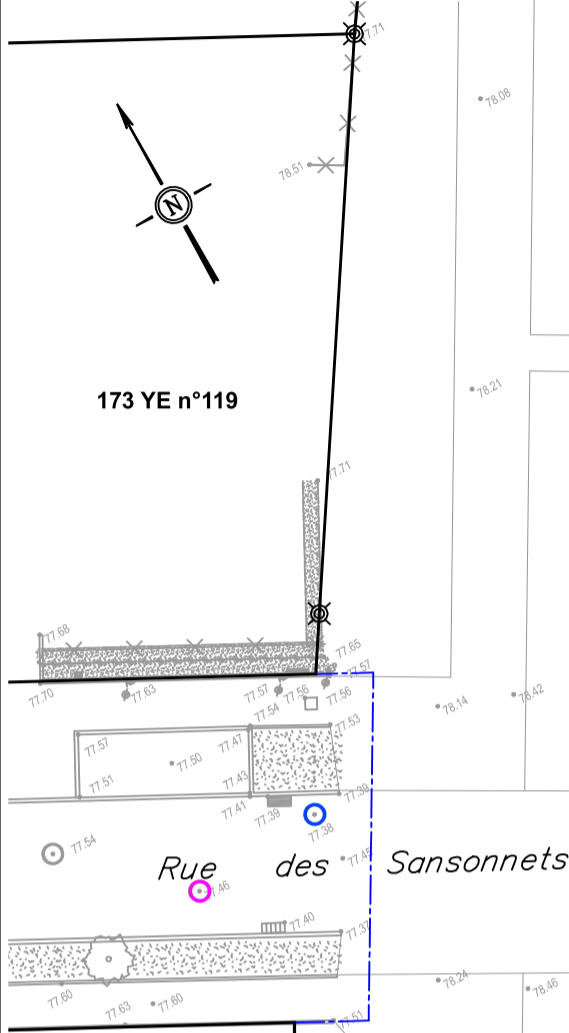


**PLAN DE DIVISION**

Echelle : 1 / 250 ème



- Légende**
- Application cadastrale non contradictoire
  - Limite de propriété
  - Limite nouvelle (lotissement)
  - Borne OGE existante
  - Borne OGE nouvelle
  - Altimétrie (NGF-IGN69)
  - Zone de constructibilité pour la construction principale
  - Zone de non constructibilité (hors dépendances, sous réserve d'une implantation en arrière des constructions, en recul de 1m minimum par rapport aux espaces publics et limites séparatives)
  - Accès au lot (imposé) Dimensions : 6m par 5m



**Abel GUÉDON**  
 Géomètre-Expert Stagiaire  
 22 Route du Tertre Morin  
 La Chambre - Planguenoul  
 22400 LAMBALLE-ARMOR  
 06.33.49.64.74  
 abel.guedon@ageo22.fr